
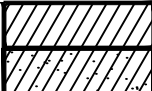






AKCE		V GD' \ f MNCFP ~"T MQNC'E[TRNQO GVQF LLMf			
ZAKÁZKOVÉ ČÍSLO		TH-059-2019		SONDA ČÍSLO KS2a	
KÓTA ÚSTÍ SONDY (Bpv)		394,47		MĚŘÍTKO 1:25	
	GRAFICKÉ OZNAČENÍ	LITOLOGICKÝ POPIS		TŘÍDA ČSN 73 1001	R _{at} MPa
0,00					TŘÍDA TĚŽ. ČSN 73 3050
0,30		nlo gp- x rn 'pcx vcrf		2.37"frfde	
1,40		nlo gp."x rn "j rfp		j rfp'r "u k³ ."wj "a "cfl'r gxpª	
1,65		j rfp'r "u k³ ."j p fª ."wj "a "cfl'r gxpª		F3 225kPa	
				1,65	
HLADINA PODZEMNÍ VODY NARAŽENÁ					
				BEZ VODY	
HLADINA PODZEMNÍ VODY USTÁLENÁ					
				-	
DATUM HLOUBENÍ SONDY				10.8.2019	
TYP VRTNÉ SOUPRAVY					
PROFIL SONDY					
				1,00 x 1,00 m, hl. 1,65 m	